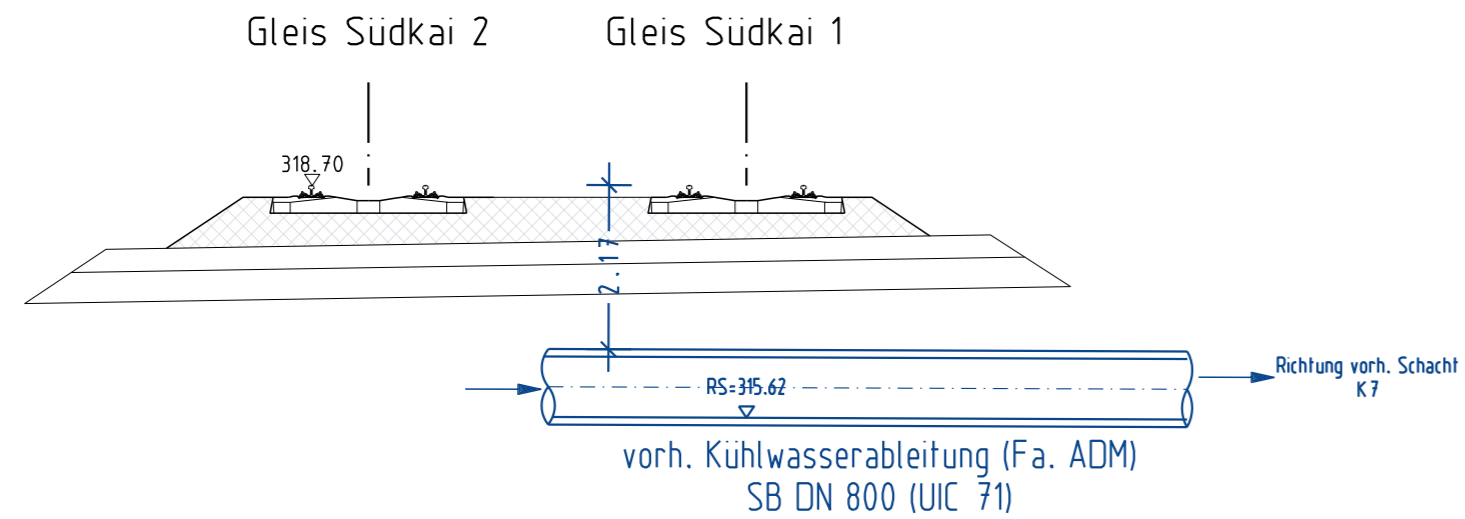


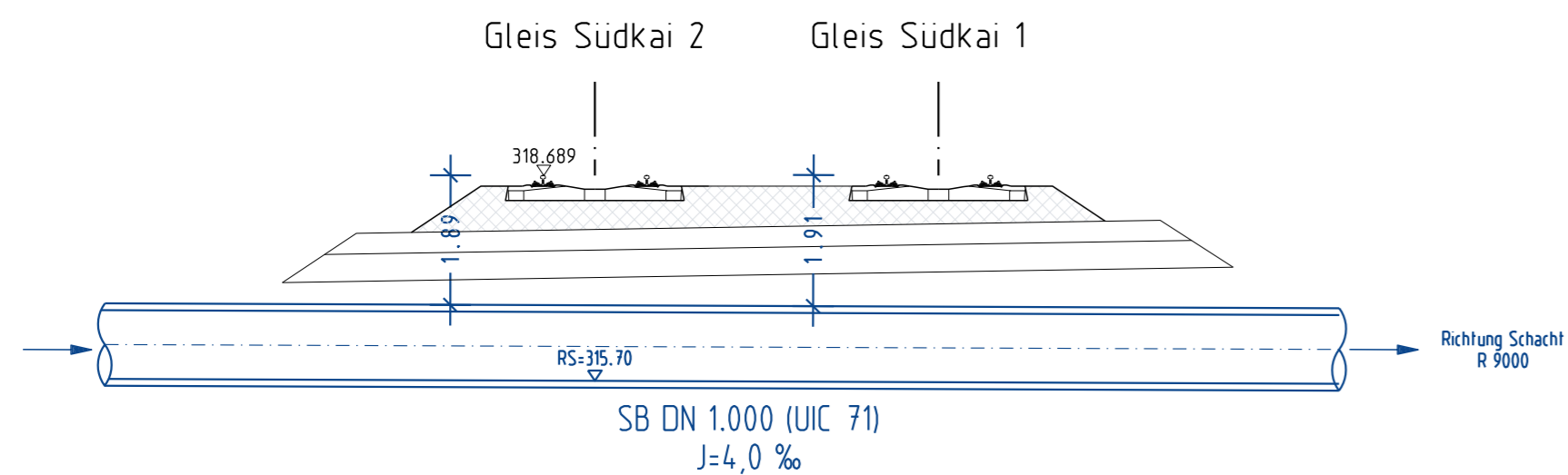
Gleiskm 0+018.0

Leitungsquerungen vorh. DN 800



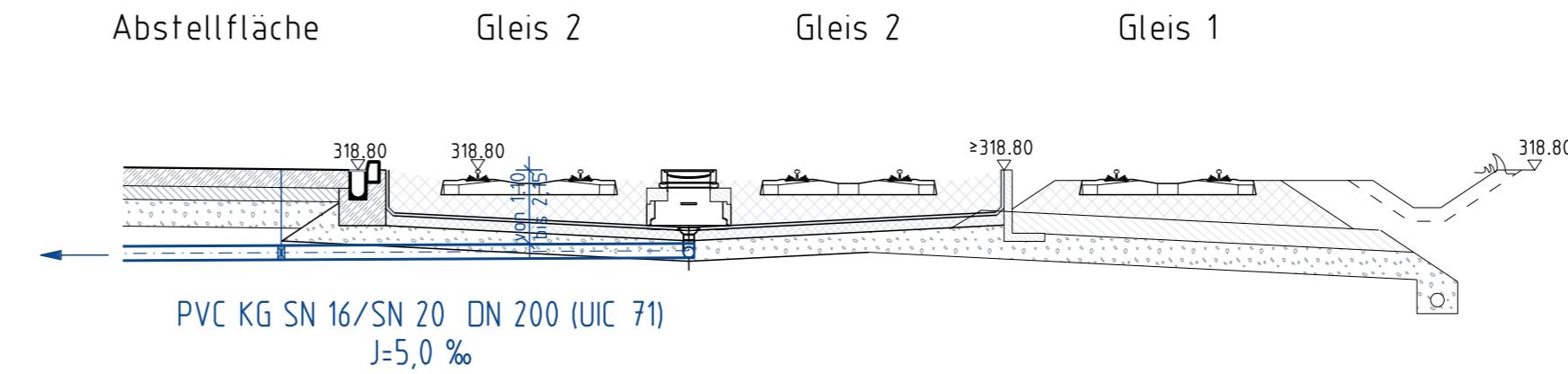
Gleiskm 0+050.00

Leitungsquerungen DN 1.000



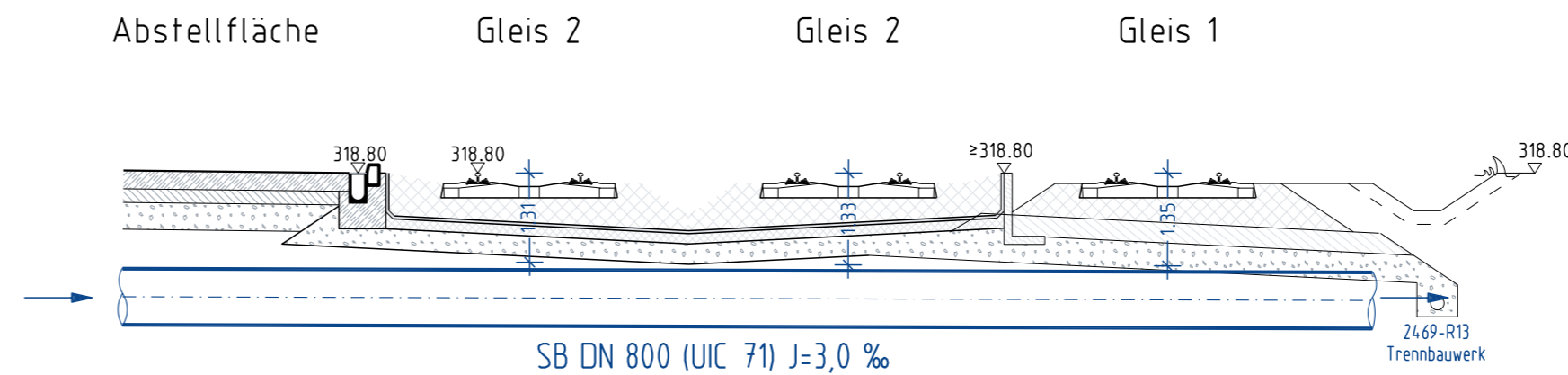
Referenzquerschnitte Terminalbereich Gleiskm 0+350.00 bis 0+990.00

Leitungsquerungen DN 200



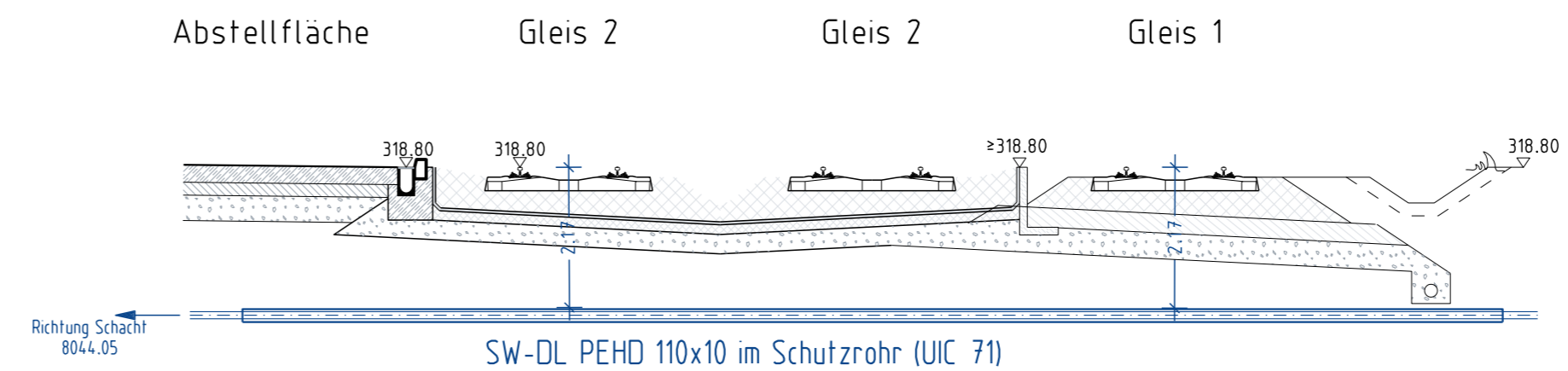
Gleiskm 0+684.00

Leitungsquerung DN 900



Gleiskm 1+000.00

Leitungsquerung DL PEHD 110x10



a	22.02.2022	bb	Änderungen gem. Förderantrag
Änderung	Datum	Name	Art

Vorhabens-Träger

HAFEN STRAUBING-SAND
Europaring 4, 94315 Straubing

Fon 09421 . 785-150 Fax 09421 . 785155

Zweckverband Hafen Straubing-Sand	genehmigt:	Datum	Name
		bearb. 02.'22	bb
		gez. 02.'22	pdf
Straubing, den	gepr.	we

Vorhaben
Terminal für den kombinierten Verkehr in Straubing-Sand
Fundstelle Projekt: SAND_UTM
Datei: 2469RQ_2.PLT
Objekt: PLAN_GQ
24.03.22, AK: bw

1. Tektur zur Planfeststellung

Planbezeichnung	Maßstab
Leitungsquerungen Gleisbereiche	1:100
	Plan Nr.
	2469/Q6a

AUFGESTELLT

Ingenieurbüro WEISS
Gesellschaft für das Bauwesen mbH
Uferstraße 28, 94315 Straubing
Fon 09421 . 9614-0, Fax 09421 . 961412
e-mail office@ibwplan.com

Straubing, 20. März 2022

Entwässerung
Freiräume
Industrieanlagen
Straßen
Gleise
Hafen
Stadttebau
Projektsteuerung
Si Ge Ko
Vermessung

WEISS